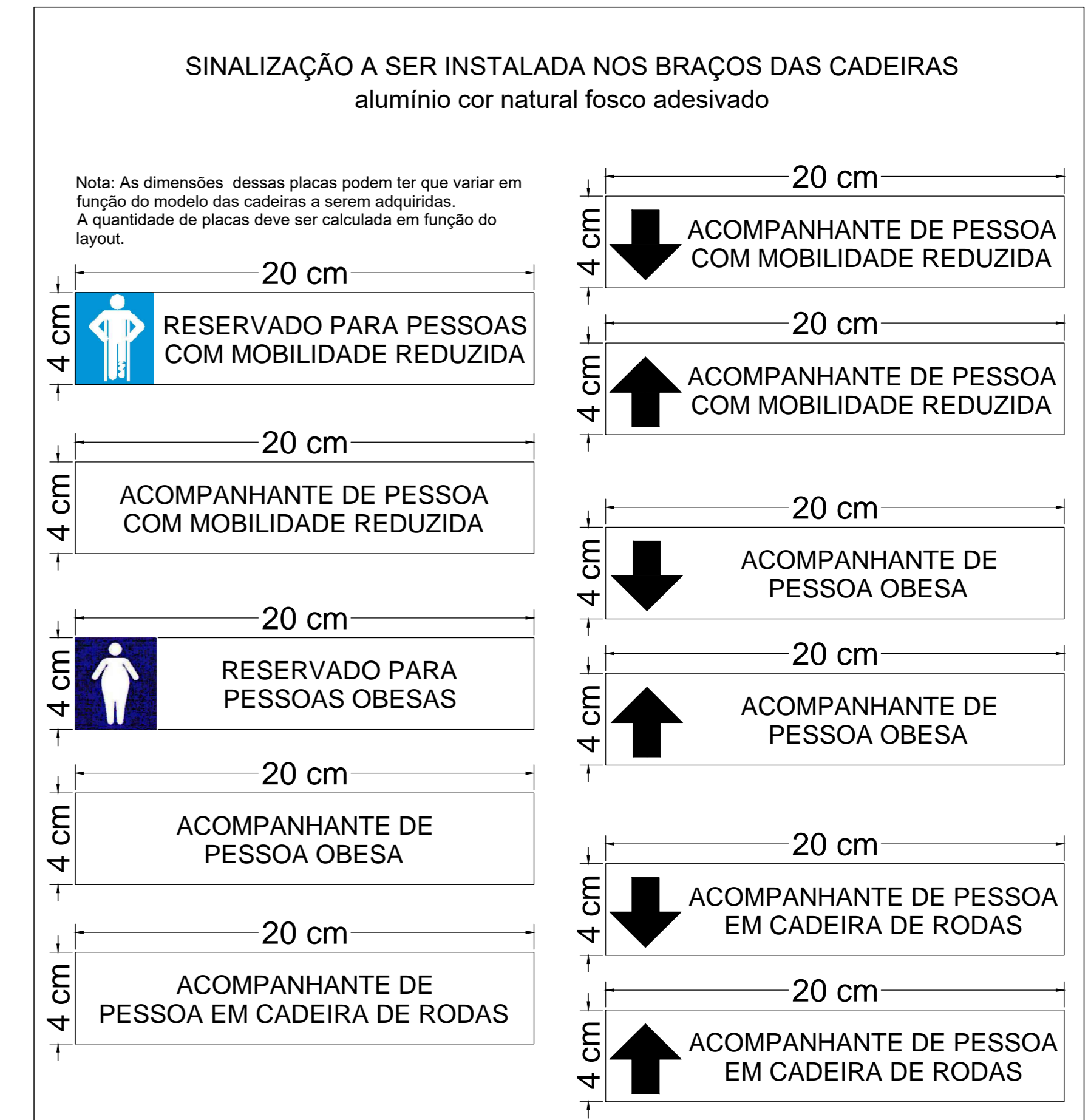
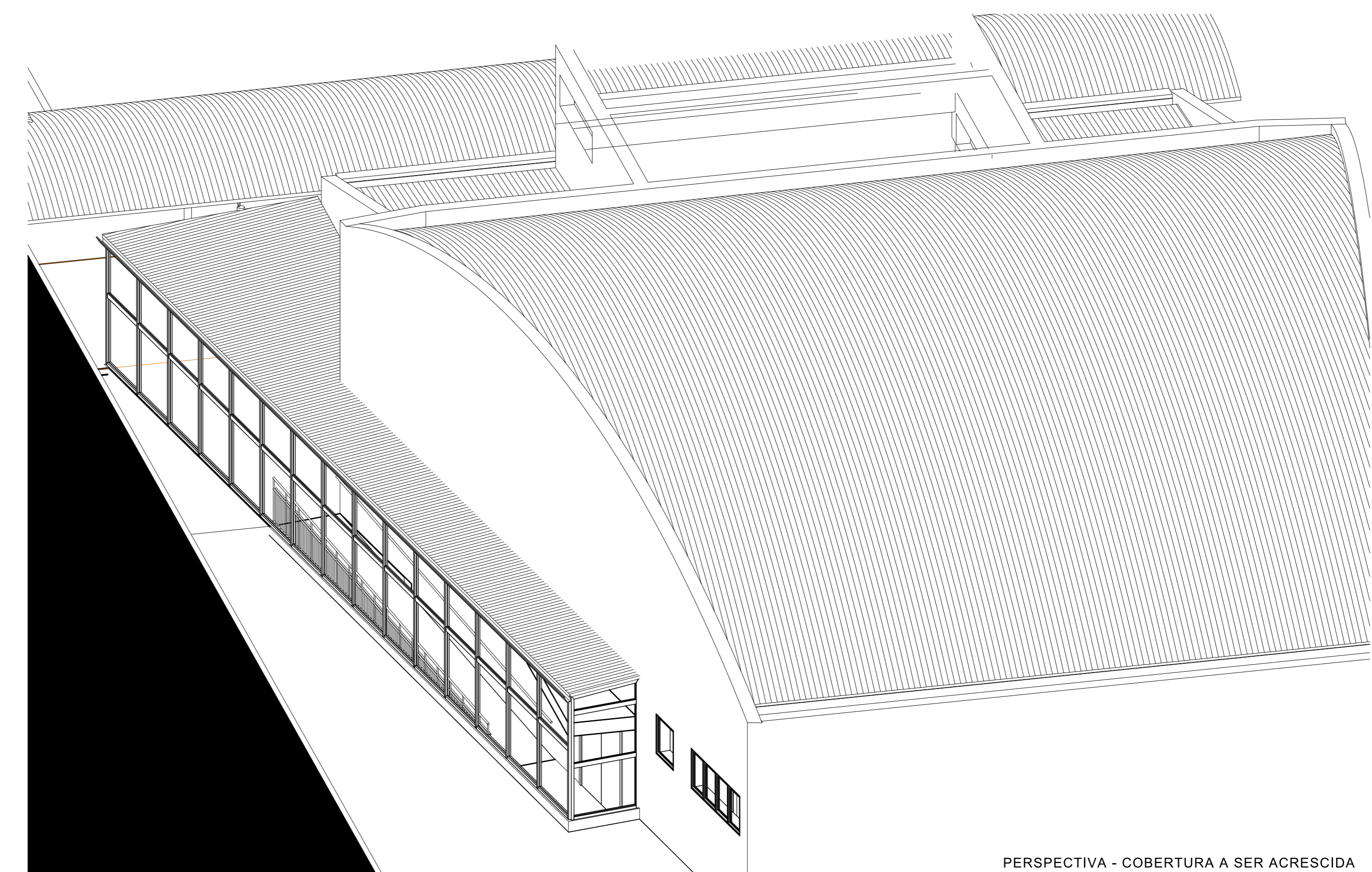





PLANTA - PROJETO MODIFICADO  
Escala: 1:50



- LEGENDA**
- Mapa satél. geral do campus 70x50cm
  - Os mapas táteis terão pedestal e tampo em aço inox e, sobre o tampo, o mapa em placa de acrílico fundo cor branca, com informações em braille, relevo e pintura. Os mapas deverão atender à NBR 9050 e deverão ser similares às ilustrações ao lado.
  - Simbolo Internacional do Acesso - placa 20x20cm, em acrílico adesivado.
  - Placas em acrílico 40x20cm, de identificação de ambiente, com caracteres em alto relevo e textos em braille (terá em todos os sanitários e vestiários acessíveis e deverão ser instaladas conforme as instruções existentes na NBR 9050, lateralmente à portas) - nas fotos ao lado, pode-se ver as características delas, embora os conteúdos variem de caso para caso



PERSPECTIVA - COBERTURA A SER ACRESCIADA

SETOR: SAMAMBAIA  
 ENDEREÇO: VIA LIGACÃO TAGUATINGA SUL - SAMAMBAIA, LT 01, COMPLEXO BOCA DA MATÁ, SAMAMBAIA, BRASIL - DF  
 PROPRIETÁRIO: INSTITUTO FEDERAL DE EDUCAÇÃO, CIÊNCIA E TECNOLOGIA DE BRASÍLIA  
 AUTOR DO PROJETO: ARQ. E URB. JANAINA CÂNDIDA DA SILVA - CAU A37815-1  
 AUTOR DO PROJETO: ARQ. E URB. ROGERIO OLIVEIRA DE ARAUJO - CAU A75081-6  
 RESP. TÉCNICO:

---

PROPRIETÁRIO: INSTITUTO FEDERAL DE EDUCAÇÃO, CIÊNCIA E TECNOLOGIA DE BRASÍLIA  
 AUTOR DO PROJETO: ARQ. E URB. JANAINA CÂNDIDA DA SILVA - CAU A37815-1  
 AUTOR DO PROJETO: ARQ. E URB. ROGERIO OLIVEIRA DE ARAUJO - CAU A75081-6  
 RESP. TÉCNICO:

---

PROJETO DE ARQUITETURA - MODIFICAÇÃO COM ACRESCIMO DE ÁREA  
 INSTITUTO FEDERAL DE EDUCAÇÃO, CIÊNCIA E TECNOLOGIA DE BRASÍLIA  
 CONTEÚDO: PLANTA - PROJETO MODIFICADO  
 AUDITOR: 560,0747 PERSPECTIVA - COBERTURA A SER ACRESCIADA  
 ÁREA TERRENO: 30.000,05 m² ÁREA CONSTRUÇÃO: 3.552,85m²  
 DATA: AGOSTO 2018 ESCALA: indicada no desenho DESENHO: IPB

PRANCHA  
03/08